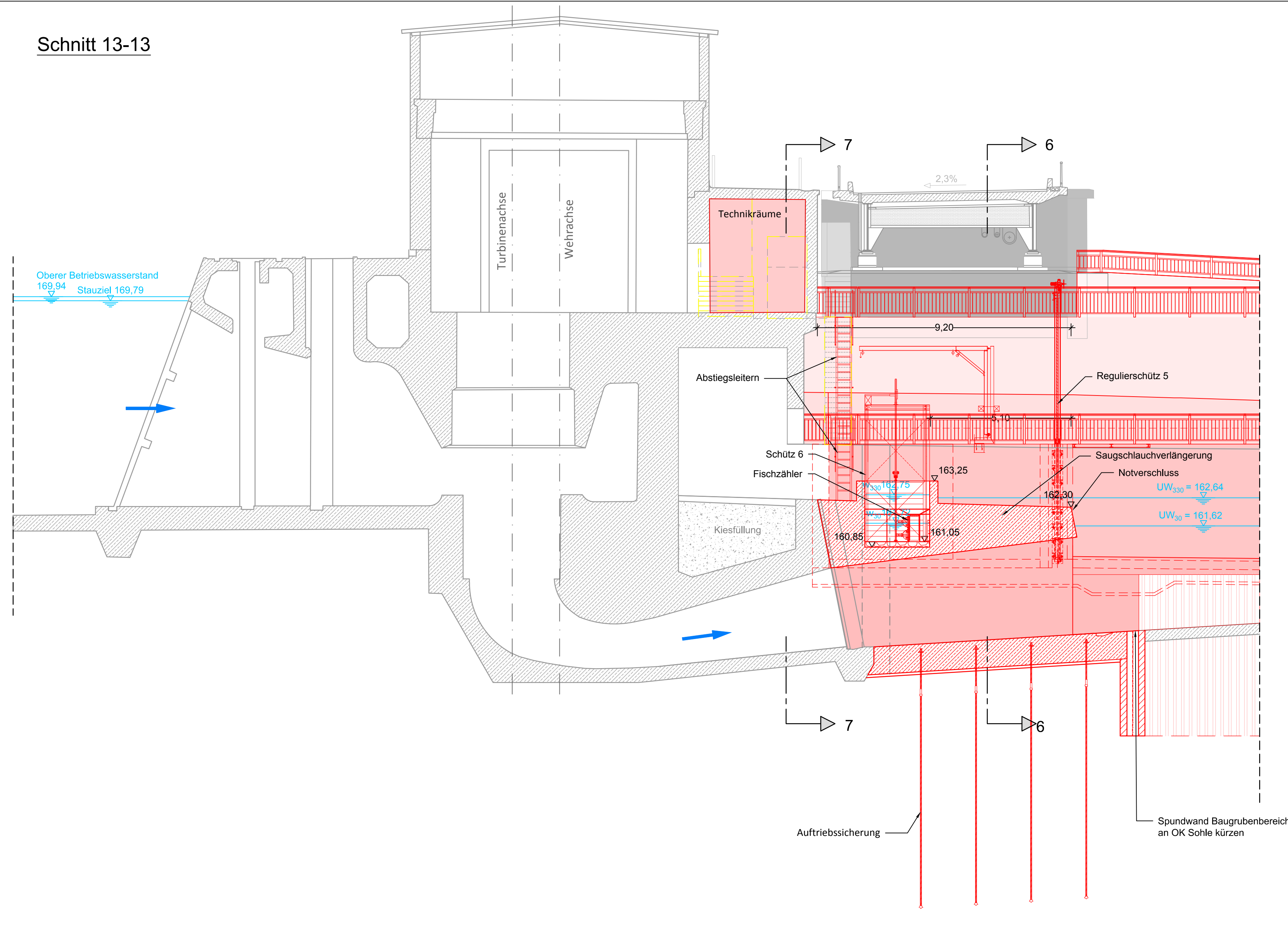


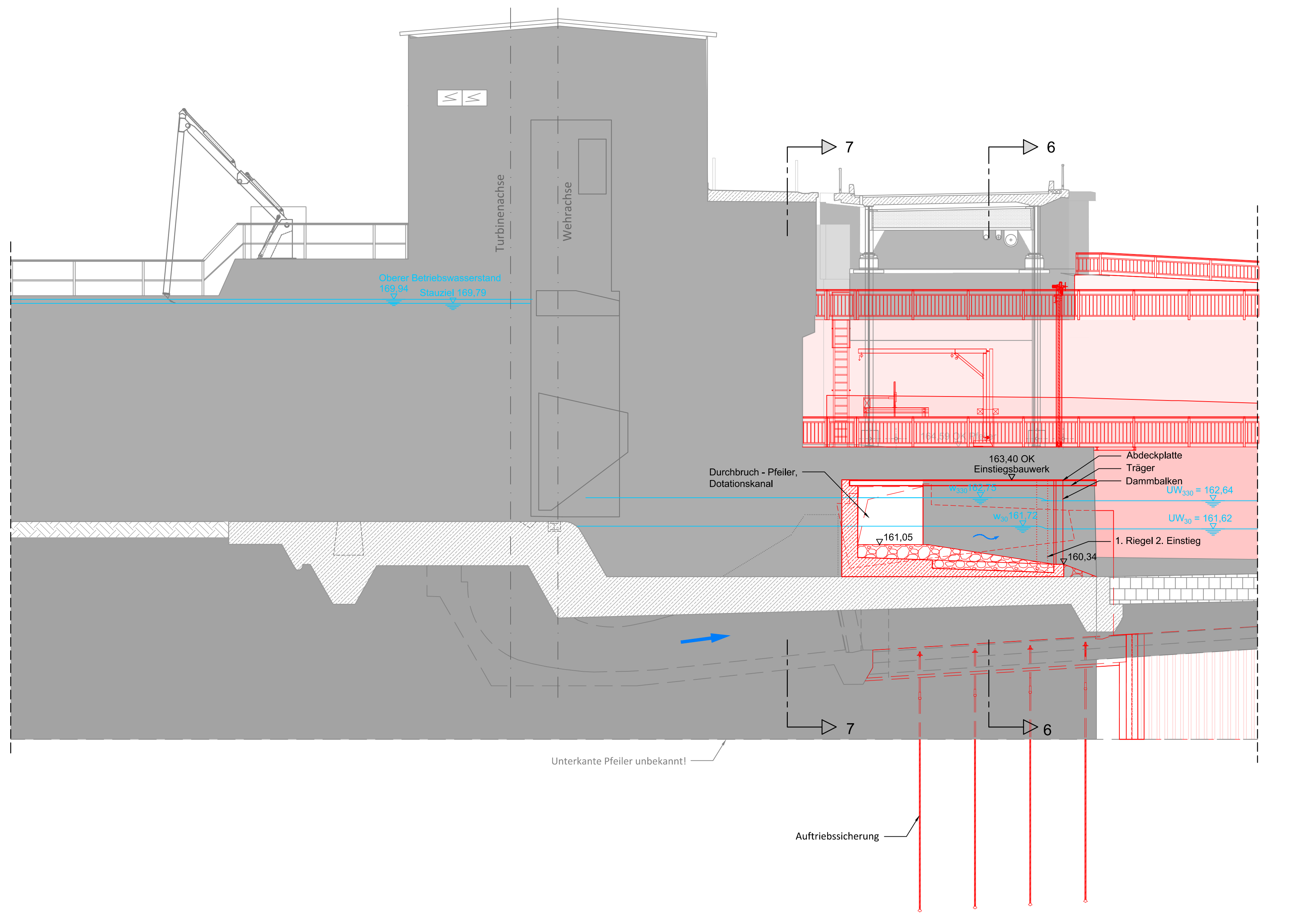
Schnitt 13-13



Legende:



- Bestand
- Rückbau
- Neubau
- 169,94 Höhenkote m ü. NN
- Wasserspiegel
- 11 Beckennummer
- 11 Schnittangabe
- Bohrpfahlwand  
Spundwand  
Verpressanker  
Bodennägel  
Auftriebsicherung Dimensionierung nach statischer Erfordernis

Schnitt 14-14



Anlage 4.7  
. Ausfertigung

Grundlage  
- Vermessungsbüro Pajonk, 22.02.2011, ergänzt 01.03.2011 und 23.07.2014  
- DBWK2, Stand 09.02.2015  
Höhensystem: DHHN12, HSt 130 BW, Lagesystem: GK, Baden-Württemberg  
Am Standort Lauffen sind Höhen nach HSt 20 um 9 cm niedriger als nach HSt 130.

Aufgestellt Heidelberg, den 15.11.2017	Unterschrift gez. Michels	Amts-/Dienstbezeichnung BDir
Amt für Neckararabau Heidelberg Zeichnung gefertigt / bearbeitet (Datum, Name)	Vermerk des bearbeitenden Ingenieurbüros  Ingenieurbüro Floeckmühle GmbH Bachstr. 62-64, D-52066 Aachen	
Ingenieurbüro Floeckmühle GbR Bachstrasse 62-64 52066 Aachen Telefon 0241/94986-0 Fax 0241/94986-13 Schuldenmerk 652 16016 beachten 15.11.2017 KAm/Hz/ID	Zeichnung geprüft  Ingenieurbüro Floeckmühle GmbH Bachstr. 62-64, D-52066 Aachen	

**PLANFESTSTELLUNG**  
Amt für Neckararabau Heidelberg

OrgEin	AB	Nr	ZB	Kilometer	S	QAnt	ObjektidentNr.	Objekt-Teil	ZK	DB
531		33	18		1	659		110	00	1

Objektbenennung: **Fischpass Lauffen**  
Objektteil: **Fischaufstiegsanlage**  
Einzelheit: **Schnitt 13 - 13 und Schnitt 14 - 14**

Die Übereinstimmung mit der Ausführung wird bestätigt:	Entwurf-Nr.	Blatt-Nr.	DVTU-Identifikation
		P11-001-G-08	
Ort, Datum	Zeichnung-Nr.	Maßstab	DVTU-Index
		1:100	